



Transfer - ÖPNV

Die Handball Days erstrecken sich über die gesamte Stadt Lübeck. Die Lohmühle befindet sich im Norden und der Buniamshof in der Mitte der Stadt. Die Unterbringung erfolgt in verschiedenen Schulen im Stadtgebiet und Parkplätze sind wie immer knapp.

Daher könnt Ihr mit Eurer **Turnierkarte** innerhalb der 6000er Zone den öffentlichen **Personennahverkehr** (ÖPNV) der Stadtwerke Lübeck Mobil **kostenfrei** nutzen.

[Hier kommt Ihr zum interaktiven Netzplan der Stadtwerke Lübeck Mobil.](#)



**Stadtwerke
Lübeck mobil**



Scan mich

Folgende Haltestellen und Linien fahren unsere Spielorte Lohmühle und den Buniamshof an:

Spielstätte	Haltestelle	Linie
Buniamshof	Stadthalle	1, 2, 4, 6, 7, 8, 9, 15, 16, 25, 26
	Holstentorplatz	1, 2, 3 , 5, 6, 7, 8, 9, 10, 11, 12, 15, 16, 21, 25, 26, 30, 31, 34, 40, 50
	Wielandstr./Welsbachstr.	30
Lohmühle	An der Hansehalle	3 und 25
	Karlstraße	1, 3 und 10
	Schwartauer Allee	



Die Linie 3 fährt von der Haltestelle Holstentorplatz zur Haltestelle An der Hansehalle.

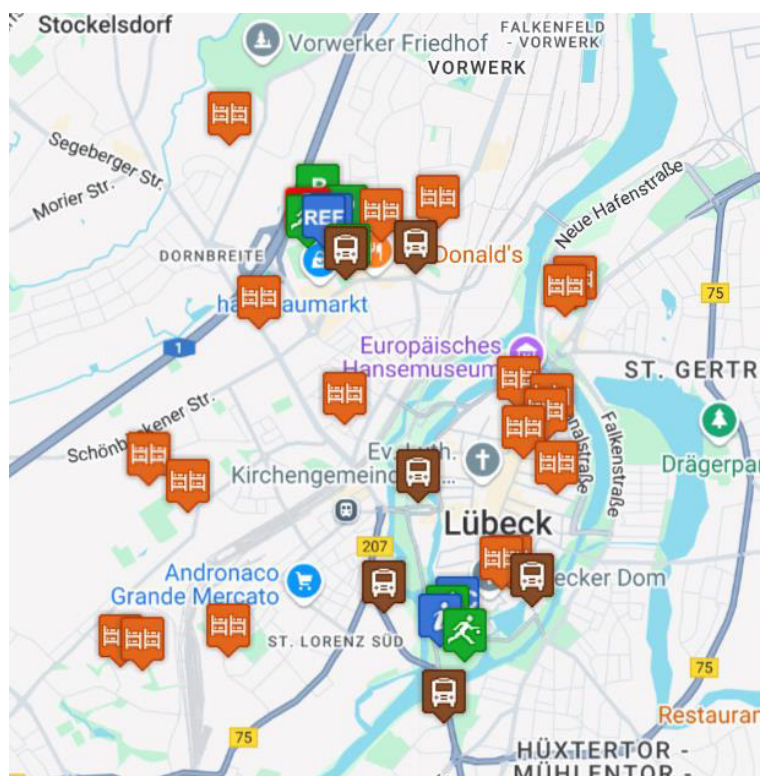


Um von Eurer Unterkunft zu den Spielorten zu kommen, könnt Ihr natürlich ebenfalls den ÖPNV nutzen. Informiert Euch vorab, welche Haltestelle in der Nähe Eurer Unterkunft ist und wie die Abfahrtszeiten sind.

In ProCup sind die wichtigsten Orte eingezeichnet. [Hier kannst Du das einsehen](#)



Scan mich



HandballDays 2025

Kommunikationskanäle SWL Mobil

Diese Apps können Sie für die Verbindungssuche, die Anzeige von Echtzeitdaten des ÖPNV uvm. in der Region Lübeck nutzen. Mehr Informationen finden Sie auch unter: <https://www.swhl.de/mobil/service/apps/>


SWL Mobil Planer App

- Interaktiver Liniennetzplan mit Echtzeit-Fahrplanauskunft.
- Ortungsfunktion zur Anzeige des aktuellen Standpunkts und Berechnung des Fußwegs zu den nächsten Haltestellen.
- Informationen zu barrierefreien Haltestellen, Vorverkaufsstellen und Carsharing-Standorten.
- Grafische Darstellung von Beeinträchtigungen.



DyFis-Talk App

- Barrierefreier Abfahrtmonitor.
- Immer über die aktuellen Abfahrtszeiten Ihrer Haltestelle informiert bleiben.
- Zeigt aktuelle Abfahrtszeiten und andere Informationen von ÖPNV Haltestellen in barrierefreier Form an und liest vor.
- Benutzerfreundliche Bedienung speziell für blinde Menschen unter Einbeziehung der gerätespezifischen vorhandenen Bedienhilfen: bei IOS "Voice Over", bei Android "Talk back".
- Speziell für sehbehinderte Menschen konzipiert und optimiert.



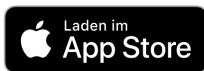
NAH.SH App

- Das Handy-Ticket für Bahn und Bus in Schleswig-Holstein: Einzelkarten, Tageskarten, Fahrradtageskarten und Kurzstreckenkarten sind als Handy-Ticket erhältlich.
- Einen individuellen Routenplaner für Bahn und Bus in Schleswig-Holstein: Vom aktuellen Standort, einer bestimmten Adresse, der nächsten Bushaltestelle oder einem Bahnhof Ihrer Wahl errechnet der Routenplaner für Sie die beste Verbindung zu Ihrem Ziel.
- Eine Haltestellenübersicht mit den nächsten Ankunfts- und Abfahrtszeiten und einer Umgebungskarte ermöglicht eine genaue Orientierung.



DB-Navigator App

- Mit der App können Nutzer Tickets kaufen, Reiseverbindungen suchen, Echtzeit-Infos zu Zügen und Umsteigemöglichkeiten erhalten.
- Zusätzlich können Sitzplätze reserviert, die Reisevorschau genutzt und Benachrichtigungen über Verspätungen, Gleisänderungen oder andere relevante Informationen eingestellt werden.
- Außerdem kann die BahnCard hinterlegt und bei Fahrten genutzt werden.



Google Maps App

- Anhand von Live-Verkehrsdaten und GPS-Navigation lassen sich die besten Routen finden – ganz gleich, ob man mit dem Auto, zu Fuß, mit dem Fahrrad oder mit öffentlichen Verkehrsmitteln unterwegs ist.
- Über 250 Millionen Orte und Unternehmen, darunter Restaurants, Geschäfte und Lebensmittelhändler, sind bei Google Maps eingetragen – mit Fotos, Rezensionen und nützlichen Informationen.

